

Qada' (Caza) Sour (Tyre)
قضاء صور

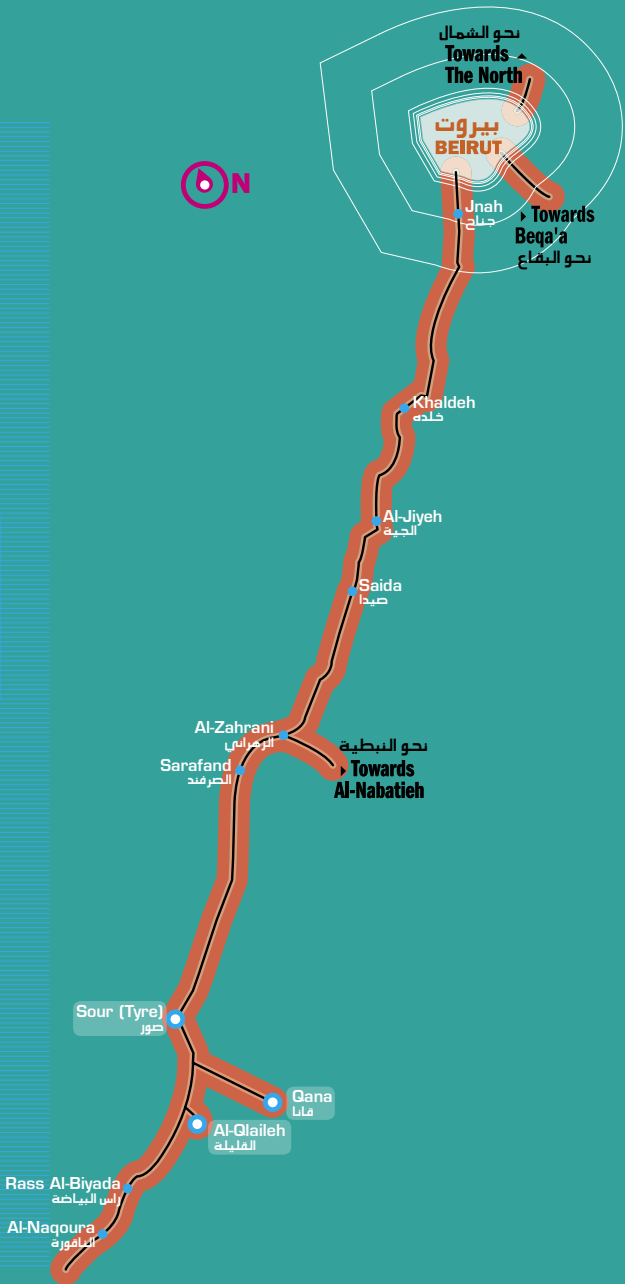
PROMENADE
مشوار

Sour (Tyre)
صور



South Lebanon
جنوب لبنان

البحر الأبيض المتوسط
Mediterranean Sea



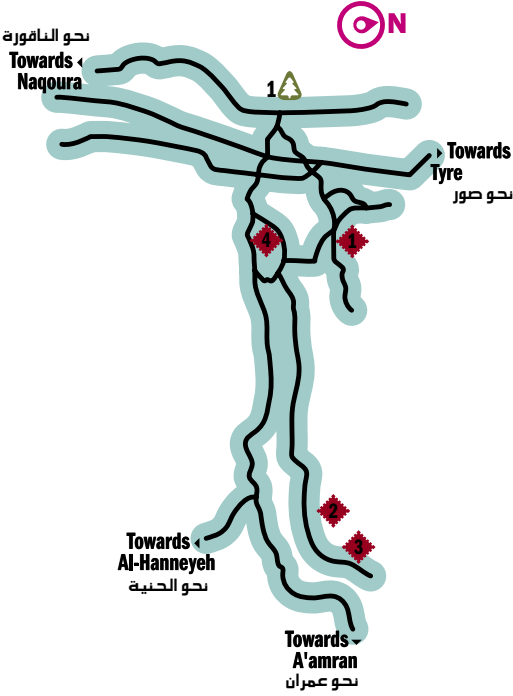
Qada' Sour (Tyre)
قضاء صور

PROMENADE

مشوار



Al-Qlaileh القليلة



Monuments

1. Old Caves
2. Al-Nabi Omran Shrine
3. Byzantine Church
holds Old Pillars,
Mosaic Floors
& Large Reservoir
4. Granite & Marble Pillars
with crowns & floors tiled
with mosaic

Natural Attractions

1. Shore where the sea turtles
lay their eggs

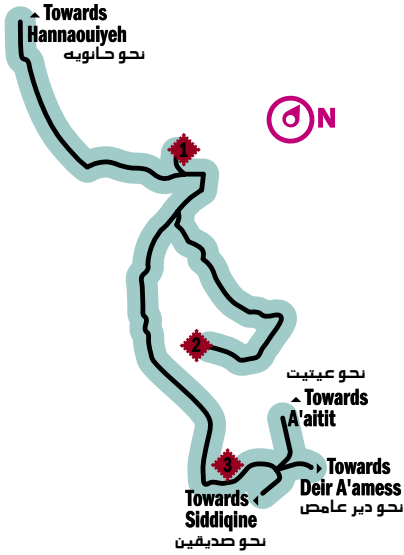
المعالم الأثرية

- ١ مغاور أثرية
- ٢ مقام النبي عمران
- ٣ كنيسة بيزنطية:
أعمدة قديمة
أرضيات من الفسيفساء
خزان مياه كبير
- ٤ منطقة العواميد الغرانيتية
والرخامية مع تيجان
وأرضيات من الفسيفساء

المعالم الطبيعية

- ١ شواطئ تزورها السلاحف البحرية
لتضع بيضها

Qana قانا



Monuments

1. Qana's Cave
2. Qana's Stone Basins
3. Qana's Memorial Site

المعالم الأثرية

- ١ مغارة قانا
- ٢ اجران قانا
- ٣ نصب شهداء قانا

Monuments

1. Al-Bass (Mainland's Archeological Sites)
 - Roman and Byzantine Cemeteries
 - Roman Sarcophagi
 - Archway
 - Aqueduct
 - Roman Hippodrome
2. Al-Jazeera (Island's Archeological Sites)
 - Roman Street
 - Arena
 - Residential District
 - Public Baths
 - Public Square
 - Byzantine Church
3. Old Churches
4. The Old Market
 - The Old Mosque
 - The Great Mosque
5. The Old City
6. Tyre's Main Archeological Sites
7. Tel Al-Ma'achouq
(Phoenician archeological ruins & an Ottoman mosque)
8. Birak Ras Al-Ain
(Ponds) or Ābar Suleiman
9. Old Cemetery
(dating back to the Iron Age where cremation used to take place)
10. Lebanese Museum for Marine & Wildlife

Natural Attractions

1. Environmental Coastal Reserve
2. Public Garden
3. Stadium for Festivals
4. Touristic Port
5. Corniche
6. Public Beaches

Restaurants

1. Tiros Restaurant 07-741027
2. Salinas Restaurant
03-265172/07-343077
3. Seasons Restaurant 07-740805
4. Chawatina Restaurant 03-915981
5. Murex Restaurant 07-347111
6. Al-Mina'a Restaurant
03-359687/07-347190
7. Resthouse Tyre Restaurant 07-740677
8. Al-Fanar Restaurant 07-741111/03-665016
9. Le Petit Phoenician Restaurant 07-741562

Hotels

1. Murex Hotel 07-347111
2. Resthouse Tyre Hotel 07-740677
3. Bed & Breakfast Al-Fanar
07-741111/03-665016

المعالم الأثرية

- ١ آثار البص (صور البرية)
 - مدافن رومانية وبيزنطية
 - نواويس رومانية
 - قوس النصر
 - قناة المياه
 - ميدان سباق الخيل
- ٢ آثار الجزيرة
 - الشارع الروماني
 - الحلبة
 - الحي السكني
 - الحمامات
 - الساحة العامة
 - الكنيسة البيزنطية
- ٣ كنائس قديمة
- ٤ الأسواق القديمة
 - المسجد القديم
 - المسجد الكبير
- ٥ المدينة القديمة
- ٦ منطقة آثار صور
- ٧ تل المعشوق
(فيها بقايا آثار فينيقية ومسجد عثماني)
- ٨ برك راس العين أو آبار سليمان
(يعود تاريخها إلى العهد الفينيقي)
- ٩ مقبرة قديمة
(تم فيها الدفن بالحرق من العصر الحديدي)
- ١٠ المتحف اللبناني للحياة البحرية والبرية

المعالم الطبيعية

- ١ محمية بيئية ساحلية
- ٢ حديقة عامة
- ٣ مدرج للاحتفالات
- ٤ مرفأ سياحي
- ٥ كورنيش للنزهة
- ٦ شواطئ عامة

المطاعم

- ١ مطعم تيروس
- ٢ مطعم ساليناس
- ٣ مطعم سيزونس
- ٤ مطعم شواطينا
- ٥ مطعم موريكس
- ٦ مطعم الميناء
- ٧ مطعم استراحة صور
- ٨ مطعم الفانار
- ٩ مطعم لوبوتي فينيسيان

الفنادق

- ١ فندق موريكس
- ٢ فندق استراحة صور
- ٣ بيت للضيافة الفانار

Al-Qlaileh

Distance from Beirut: 95km

Altitude: 100m

القليلة

تبعد عن بيروت ٩٥ كلم

وترتفع عن سطح البحر ١٠٠ م

يعود أصل التسمية الى الآرامية و تعني القلائل، أو سريعون. كما يعتقد البعض أن أصلها هوصومعة الرباني أو خادم الله. مما يشهد على أهمية الموقع الذي تقوم عليه بلدة القليلة، تلك البقايا المعمارية الأثرية المتناثرة في العديد من المواقع، ومنها أعمدة من الغرانيت ومن الرخام، ذات تيجان كبيرة وأرضيات من الفسيفساء ذات زخارف متناسقة، وهناك أشكال تشبه الصليب البيزنطي محاطا بأغصان من نبات الخشخاش. في العام ١٩٩٦ تم اكتشاف خزان مياه كبير بمساحة ١٠X٢٠ مترا حضر معظمه في الصخر ويؤمن حاجة الموقع من المياه. في القليلة مزارع مهم أو مقام تعلوه قبة فوق الضريح المحاط بقفص من الحديد، ويتنسب إلى النبي عمران، والد السيدة العذراء. كما عثر المنقبون أيضا على مدفن مقبب يقوم على زكائز وسطية بعد مدخل مدرج إلا انه لم يتم اكتشاف كافة نواحيه بعد.

The name's Aramic origin means "the few" or "the speedy." However, other researches relate its origin to "the Monk's Hermitage" or "God's servant." Ten kilometers south of Tyre lies the village of Al-Qlaileh. The historical importance of this town is evident from its scattered archeological remains. Some of these ruins include granite and marble pillars, large capitals, and mosaics with beautiful geometrical motifs that resemble the Byzantine cross surrounded by poppy twigs. Recently, in 1996, a large water reservoir hewn in rock was found. It continues to serve as part of Tyre's waterworks. Another historical monument is the mausoleum where, according to popular tradition, the prophet Umran (the father of the Holy Virgin) was buried. It is a rectangular tomb topped with a dome and surrounded by iron bars. Other discoveries include a vaulted tomb with central pillars preceded by a stepped dromos which is now inaccessible to the public.

Qana

Distance from Beirut: 95km

Altitude: 400m

قانا

تبعد عن بيروت ٩٥ كلم

وترتفع عن سطح البحر ٤٠٠ م

يعود أصل التسمية الى الآرامية أي العش أو كل مبيت بما فيه القرية والبيت والموئل. في بلدة قانا الجليل، حيث يروى أن المسيح قام بمعجزته الأولى إذ حول الماء إلى خمر الجنة، بعد أن نفذت الخمر، خلال عرس قانا الذي حضره مع والدته وتلاميذه. وقد عين موقع قانا الجليل في جنوب لبنان وفقا لمؤرخ الكنيسة اوزابيوس في القرن الثالث والقدّيس جيروم ابرونيموس في القرن الرابع. وورد في الإنجيل يوحنا الإصحاح الثاني في عرس قانا الجليل: وكان هناك ستة أجران من حجر... وقد تم العثور على أجران لدى القيام بأعمال جرف في تلة الجليل، وكذلك على مغارة في شمال البلدة الجنوبية ونقوش ثلاثة عشر شخص على الصخور قرب هذه المغارة، مما شجع الكثير على التأكيد أن قانا الجليل هي ذاتها المذكورة في الإنجيل.

The name's Aramic origin means "the nest" or "the village, house and shelter." In Qana Al-Jalil, Christ is said to have performed his first miracle, that of turning water into wine at a wedding he was attending with his mother and the disciples. Eusebius, a 3rd century authority on the history of the church, and St. Jerome, a 4th century scholar, chronicle Qana as the site of the miracle. In addition, a number of basins have been discovered in the area where the miracle is said to have taken place. Some scholars take these discoveries as affirmation of the line in the Bible of St. John, which describes the site of the miracle as having "six stone basins..." To the north of the town is the Cave of Qana where early stone sculptures thought to depict a group of 13 people (Christ and his disciples) have been found.

Sour (Tyre) 1/3

Distance from Beirut: 85km

Altitude: Sea Level

صور

تبعد عن بيروت ٨٥ كلم

وترتفع عن سطح البحر: ساحلية

يعود أصل التسمية الى الآرامية وتعني الصخر وتمثال الله المنقوش على الصخر. رغم ان اسم صور في القديم قد ورد لأول مرة في النصوص المصرية العائدة إلى القرن ١٢ قبل الميلاد، إلا ان المؤرخ اليوناني هيرودوتس يقول انها تأسست حوالي العام ٢٧٥٠ قبل الميلاد أي بفارق يزيد عن الف وخمسمئة سنة أمعانا في القدم. وتشير رسائل تل العمارنة أن صور كانت في تلك الفترة تابعة لمصر إلا ان هذا لا ينفي ان المدينة كانت مزدهرة وكان بوسع ملكها المباهاة ان قصره يضاها قصر ملك اوغاريت. وصل الاسكندر المقدوني في العام ٣٢٢ قبل الميلاد إلى جزيرة صور برا عبر جسر طمر فيه البحر بعد حصار دام سبعة أشهر. في العام ٦٢٥ ميلادية سقطت المدينة في أيدي الجيوش الإسلامية وحولها العرب إلى قاعدة بحرية انطلق منها أول أسطول عربي أيهاجم قبرص والجزر المحيطة بها، وفي العام ١١٢٤ سقطت في أيدي الصليبيين بعد حصار دام خمسة أشهر واستعادها المسلمون بعد ذلك في العام ١٢٩١، وفي القرن السادس عشر دخلت صور كغيرها من مدن المنطقة تحت نفوذ الدولة العثمانية. وعلى الرغم من المدة الطويلة التي أمضتها في ظل الحكم الإسلامي، إلا ان الآثار الإسلامية فيها قليلة جدا تكاد تقتصر على الأسواق والمنازل وبعض الخانات.

تتميز صور بأسواقها القديمة الضيقة المدعومة بالقناطر، وفيها محال تجارية صغيرة ومرقا صغير أيضا يتردد عليه الصيادون. على مسافة ٥ كيلومترات إلى الجنوب تقع برك رأس العين أو أبار سليمان كما يعرفها أهالي المنطقة، وهي أربع برك يعود تاريخها إلى الحقبة الفينيقية كما ورد في الحوليات الأشورية زمن الملك شلمنصر الخامس. البركتان الصغيرتان نسبيا تعرفان باسم برك الصفصاف لكثافة أشجار الصفصاف حولهما، أكبر البرك تعرف باسم العسراوية وهي مئنة الأضلاع ويسميتها البعض بركة عشتار، أما البركة الرابعة فتقع على مقربة من الشاطئ وتعرف باسم بركة السيدة .

من الآثار في صور ما يعرف باسم تل المعشوق ويقع هذا التل الصخري على مسافة ١٥٠٠ متر شرقي البص، ويعتبر بمثابة اكربول صغير كان رينان قد تناوله في دراساته الأثرية وعثر فيه على مغاور ومدافن. ومما يلفت نظر الزائر إلى المنطقة مزار هو مقام ديني مكون من غرفة مربعة الشكل تعلوها قبة يعود تاريخها إلى القرن الثامن عشر وقد دفن فيها احد الأتقياء هو الشيخ عباس المحمد. من ابرز ما يقترن باسم مدينة صور، اسم اليسار، الملكة التي هجرت مدينتها بعد اختلافها مع أخيها بيغماليون فارتحلت مع بعض أنصارها بحرا وأسست في القرن التاسع قبل الميلاد مدينة قرطاجة في شمال أفريقيا، فازدهرت المدينة الجديدة لتصبح أعظم المدن الفينيقية وأقواها بحيث تحددت الإمبراطورية الرومانية وزحف هانيبعل (هانيبال) بجيوشه نحو روما عابرا جبال البرنيز والالب. كما يقترن باسم صور الصبغ الأرجواني الذي كانت به تصبغ ملابس أباطرة روما، وهناك أيضا العملة الورقية التي ابتكرتها صور وكانت على شكل قطع مئنة الأضلاع من الجلد.

وفي الأساطير أيضا انه كانت لملك صور اغينور ابنة جميلة اسمها أوروبا أحبها احد الالهة الاولمب زوس فراح يتودد إليها ويحتال عليها حتى تمكن من اختطافها فاطلق اسمها على القارة كلها.

أهمية صور التاريخية والحضارية دفعت بمنظمة اليونسكو في العام ١٩٧٩ إلى اعتبارها موقعا اثريا عالميا.

The name's Aramic origin means "the rock and the statue of God engraved into rocks." The city of Tyre dates back to approximately 2750 B.C. according to the Greek historian Herodotus. The name, Tyre, was first mentioned in the text of some 12th century B.C. Egyptian letters from Tel Al-Amarinah, which state that the kingdom of Tyre belonged to Egypt. Tyre was a prosperous city, to the extent that the king's castle could be considered as grand as that of the King of Ugrait, a Caananite city state that was at its political, religious and economic height at the time.

Tyre was at the height of its power and glory in the first millennium B.C. and became the most important city on the Phoenician coast. Alexander the Great arrived in Tyre in the year 332 B.C., and after a seven month blockade during which the Macedonian leader built a causeway to cross from the mainland to the island settlement, he burned and destroyed

the city. The dam built by Alexander the Great was used to transfer water from the Ras Al-Ain springs to the city during the Roman period.

In 635 A.D. Tyre fell under Islamic control (under the leadership of Sharhabil bin Hasna) and became an Arab city. It was transformed into a coastal naval base, which the first Arab fleet used to attack Cyprus and neighboring islands.

In 1124, Tyre fell into the hands of the Crusaders after a blockade that lasted five months. It was not until 1291 that the Muslims regained control of the city from the Mamluks. In the beginning of the 16th century, Tyre, like other surrounding cities, fell under Ottoman control. Despite the long period of Islamic rule, Islamic architecture is very rare to see in Tyre and limited to old houses, market places and arched colonnades.

Presently, Tyre is the center of a caza that includes many villages and towns. It is home to many archeological excavations, which may be one of the most important in Lebanon. The city itself is distinguished by its large number of old marketplaces, which are similar to those of Saida (narrow ceiled roads supported by pillars, small shops selling various commodities and a small port that is a gathering place for fisherman, but has witnessed modest development).

Five kilometers south of Tyre, in the direction of Naqoura, is the town of Birak Ras Al-Ain, or "Solomon's grave" as local residents refer to it. The biraks, or "ponds," date back to the Phoenician era, and according to Assyrian texts, Shalmanaser V ordered his soldiers to protect them during the blockade of Tyre in 725 B.C.

Throughout the centuries, the ponds were rebuilt and connected to other channels, which start from the Birak Ras Al-Ain and progress north, northeast and then west toward Tyre supplying the city and neighboring towns with water.

There are four ponds, each differing in size and shape. Two of the smallest of the ponds, known as the "Safsaf Ponds" because of the willow trees surrounding them, are located to the south. The Assrawia Pond, which lies southwest of the town and forms an octagonal shape, is also known as Ishtar Pond. The fourth is isolated in a westerly direction, close to the sea, and is called the Saidi Pond.

On the way to Jouaiya-Tebnin, and 1,500 m east of Bus, Tel Al-Ma'achouq is a rocky hill that resembles a smaller version of the Acropolis. The archeologist, Renan, studied the area and discovered burial caves engraved in the rock. The main attraction is a religious sanctuary consisting of a domed square room that dates back to the 18th century, where the believer Sheikh Abbas Al Mohammed was buried.

Tyre's contributions to the world

Purple Dye: In ancient times, Tyre and Saida were said to produce the finest purple dye for garments. The pigment was extracted from the murex, a mollusk found on the Mediterranean shore. In the 4th century, ounces of this purple dye used to sell for the equivalent of thousands of dollars today. This is why it became known as the "Royal Purple," because it was only accessible to royalty.

Paper money: Paper money originated in Tyre in the form of Carthaginian-inscribed triangular pieces of leather.

Elissar: Elissar, the Princess of Tyre, left the city after an inheritance dispute with her brother, Pygmalion. She went on to found the great North African city of Carthage in the 9th

century B.C. Carthage eventually became the greatest of the Phoenician colonies and rose to challenge the might of Rome. Europe and the Bull: A Tale of Love and Lust

The Phoenician princess, Europa, was the daughter of Agenor, the King of Tyre who was renowned as Phoenix (i.e., the Phoenician). Accompanied by the daughters of other noble families, she delighted in picking varied blossoms that flourished in meadows along the coast. Absorbed in girlish merriment and gay laughter, Europa caught the roving eye of Zeus, who observed her from Mount Olympus.

Zeus was stirred with passion for the beautiful maiden and sent Hermes to drive the king's cattle from the mountain slopes to the meadow where the young girls were at play. Zeus morphed himself into a majestic bull in order to avoid frightening the maids in his true form.

Mingling with the King's herd, he gradually approached Europa in a mild and temperate manner so as not to startle her.

Enticed by his grace and beauty, as well as by his gentleness, Europa caressed the bull's powerful neck and placed garlands about his horns. Crouching to lure her closer, the bull exposed his broad back onto which Europa obligingly seated herself. Zeus then rose to his feet and trotted across the meadow toward the shore, taking the princess from her Asian homeland. He swam the broad sea with the frightened Europa on his back.

Arriving on the island of Crete, Zeus ravished Europa, who ultimately bore him Minos, Rhadamanthys and Sarpedon. As compensation to her, Europa's name was bestowed on the continent that had received her. The importance of this historical city and monuments were highlighted in 1984 when UNESCO declared Tyre a World Heritage Site.

Most of the historical events described above were taken from the South of Lebanon book issued by the Ministry of Tourism in 1998.

نشكر ونقدر جهود وأعمال كل من وزارة السياحة، البلديات والمخاتير للبلدات والقرى المدرجة، كتاب «معجم القرى والبلدات اللبنانية» لأنيس فريحة و «موسوعة قرى ومدن لبنان» لطوني مفرج.

We acknowledge the efforts and works of the Ministry of Tourism, the municipalities and mayors of listed towns and villages, “Mo’ajam Al-Qoura wal Baldat Al-Lubnaniyya” by Anis Freiha, and “Mawsou’at Qoura wa Modon Libnan” by Tony Moufarrej.

B&B/Guesthouse/Auberge/Hostel**AFDC Hostel (MFDCL)**

Ramlieh, Aley Caza, Mount Lebanon

Tel.: +961-(0)3-493281/848412

Fax: +961-(0)5-280430

Email: afdc@afdc.org.lbWebsite: www.afdc.org.lb*Number of Guest Rooms: 22 Rooms***Al-Koura**

Tell Square, Tripoli, North Lebanon

Tel.: +961-(0)3-326803/(0)3-371041

*Number of Guest Rooms: 7 Rooms***Al-Rashid**

Jdaydet Al-Fekha, Baalbeck Caza, Beqa'a

Tel.: +961-(0)3-218048

Email: Cyclamen@tb.com.lb*Number of Guest Rooms: 3 Rooms***Auberge Al-Fanar/Auberge Salha**

Tyre, South Lebanon

Tel.: +961-(0)7-741111/(0)3-665016

Fax: +961-(0)7-678673

Email: alfanar@ville-tyre.com*Number of Guest Rooms: 8 Rooms***L'Auberge des Cedres**

Cedars, Bcharre Caza, North Lebanon

Tel.: +961-(0)6-678888/(0)3-566953

Fax: +961-(0)6-678073

Email: res@smresorts.netWebsite: www.smresorts.net*Number of Guest Rooms: 17 Rooms***Auberge Ecoclub Bcharre**

Bcharre, Bcharre Caza, North Lebanon

Tel.: +961-(0)3-832060/(0)6-678488

Fax: +961-(0)6-678488

Email: info@ecoclub-becharre.orgWebsite: www.ecoclub-becharre.org*Number of Guest Rooms: 4 Rooms***L'Auberge Faqra**

Faqra, Kesrouan Caza, Mount Lebanon

Tel.: +961-(0)9-300600/(0)3-211127

Fax: +961-(0)9-300610

Email: auberge@faqraclub.comWebsite: www.faqraclub.com*Number of Guest Rooms: 25 Rooms***Auberge Suisse**

Ouyoun Al-Simane (near Faraya), Metn Caza, Mount Lebanon

Tel.: +961-(0)9-341015/341028/(0)3-221344

Fax: +961-(0)9-341015

*Number of Guest Rooms: 11 Rooms & 4 Dormitory (64 Rooms)***Auberge Wehbe**

Jezzine, Jezzine Caza, South Lebanon

Tel.: +961-(0)7-780217/(0)7-781009

Fax: +961-(0)7-781011

*Number of Guest Rooms: 26 Rooms***Badre Badre Leone**

Ghosta, Kesrouan Caza, Mount Lebanon

Tel.: +961-(0)3-850494

Email: badrebadre@yahoo.com*Number of Guest Rooms: 2 Rooms*

B&B/Guesthouse/Auberge/Hostel**La Bastide**

Deir Al-Qamar, Chouf Caza, Mount Lebanon

Tel.: +961-(0)5-505849/505848

Fax: +961-(0)5-505849

Email: bastideir@hotmail.com

*Number of Guest Rooms: 6 Rooms***La Cabane**

Cedars, Bcharre Caza, North Lebanon

Tel.: +961-(0)6-678067/(0)3-321575

*Number of Guest Rooms: 12 Rooms***Chagour Hammana**

Hammana, Baabda Caza, Mount Lebanon

Tel.: +961-(0)3-360027

*Number of Guest Rooms: 18 Rooms***Couvent St.Michel (Arc en Ciel)**

Maaser Al-Chouf, Chouf Caza, Mount Lebanon

Tel.: +961-(0)3-216271/(0)1-564630/1/2

Fax: +961-(0)5-350452

*Number of Guest Rooms: 10 Rooms***Guesthouse Nassim Ashkar**

Khriybeh, Chouf Caza, Mount Lebanon

Tel.: +961-(0)3-655670

Email: nassimco@hotmail.com

*Number of Guest Rooms: 3 Rooms***Hardini Inn**

Hardine, Batroun Caza, North Lebanon

Tel.: +961-(0)6-770500/770501/770502

Fax: +961-(0)6-770502

Email: hardini_inn@hotmail.com

Website: www.hardiniinn.com*Number of Guest Rooms: 36 Beds***Lebanese Host**

Achrafieh, Beirut, Lebanon

Tel.: +961-(0)3-513766

Fax: +961-(0)1-614678

Email: info@hotelibanais.com

Website: www.hotelibanais.com**The Lebanese Youth Hostels Federation**

Locations: Zefta (Nabatieh Region), Ramlieh (Aley Region), Zahle, Jouar-Khenchara (Metn Region), Mea'ad (Jbeil Region) & Ras Al-Metn (Ba'abda Region), Arz (Bcharre Region)

Tel.: +961-(0)1-426810

Fax: +961-(0)1-426810

Email: lyhf@terranet.com

Motel Hayek

Rue Ibn Sina, Tripoli, North Lebanon

Tel.: +961-(0)6-601311

*Number of Guest Rooms: 10 Rooms***Nature Guest House**

Tyre, South Lebanon

Tel.: +961-(0)1-791140/343740/(0)3-349812

Email: amwajenvt@hotmail.com

*Number of Guest Rooms: 3 Rooms***Oasis St. Charbel**

Near St. Maron Monastery, Annaya, Jbeil Caza, Mount Lebanon

Tel.: +961-(0)9-760241

Fax: +961-(0)9-760135

Email: info@saintcharbel-annaya.com

Number of Guest Rooms: 26 Rooms

B&B/Guesthouse/Auberge/Hostel**Orange House - Mansouri**

El Mansouri, Tyre Caza, South Lebanon

Tel.: +961-(0)7-320063

*Number of Guest Rooms: 2 Rooms***Pension Al-Nazih**

Saifi, Beirut, Lebanon

Tel.: +961-(0)1-564868/(0)3-271798

Fax: +961-(0)1-564868

Email: alnazihpension@yahoo.comWebsite: www.pension-alnazih.8m.com*Number of Guest Rooms: 20 Rooms***Pension Haddad**

Tripoli, North Lebanon

Tel.: +961-(0)6-624392/(0)3-507709

Email: haddadpension@hotmail.com*Number of Guest Rooms: 8 Rooms***Pension Home Valery**

Ain Al-Mreisseh, Beirut, Lebanon

Tel.: +961-(0)1-362169/(0)3-725348

Email: homevalery@hotmail.com*Number of Guest Rooms: 17 Rooms***Pension Shuman**

Ras Al-Ain, Baalbeck, Beqa'a

Tel.: +961-(0)8-370160

*Number of Guest Rooms: 4 Rooms***Pension St. Joseph**

Coast Road, Jounieh, Kesrouan Caza, Mount Lebanon

Tel.: +961-(0)9-931189

*Number of Guest Rooms: 12 Rooms***Talal's New Hotel**

Near Charles Helou Station, Beirut, Lebanon

Tel.: +961-(0)1-562567

Fax: +961-(0)1-562567

Email: Zaher72tm@yahoo.com, zsai72tnh@yahoo.com*Number of Guest Rooms: 8 Rooms***Camping/Ecolodge/Outdoor Activities****Al-Jord Ecolodge**

Near Hermel, Hermel Caza, Beqa'a - Akkar, Dinneyeh

Tel.: +961-(0)3-235303/648963

Fax: +961-(0)9-944529/(0)1-382624

Email: info@aljord.orgWebsite: www.aljord.org**Bzebdine Hidden Valley Ranch**

Bzebdine, Baabda Caza, Mount Lebanon

Tel.: +961-(0)3-339370/410605/466662

Fax: +961-(0)4-542878

Email: hidvaley@cyberia.net.lbWebsite: www.jump.to/ahorse**Camping Les Colombes**

Amchit, Jbeil Caza, Mount Lebanon

Tel.: +961-(0)9-622401/622402/(0)3-342312

Fax: +961-(0)9-622402

Email: Francis13000@yahoo.fr

Camping/Ecolodge/Outdoor Activities

Nature Refuge (SPNL)

Barouk, Chouf Caza, Mount Lebanon

Tel.: +961-(0)3-349812/(0)1-343740

Fax: +961-(0)1-343740

Email: spnlorg@cyberia.net.lb

Lehfed Country Camping & Picnic

Lehfed, Jbeil Caza, Mount Lebanon

Tel.: +961-(0)3-324202/(0)9-621139

Libana Eco-Fun Camp

Tabarja, Jbeil Caza, Mount Lebanon

Tel.: +961-(0)3-747282/(0)1-242601

Fax: +961-(0)1-242601

Email: libanaecofuncamp@hotmail.com

La Reserve Afqa

Afqa, Jbeil Caza, Mount Lebanon

Tel.: +961-(0)3-633 644/727484/(0)1-498775/498776

Fax: +961-(0)1-492660

Email: polaris@inco.com.lb

Website: www.lareserve.com.lb

Sharewood Camp

Banadil Road, Baabdat, Metn Caza, Mount Lebanon

Tel.: +961-(0)3-294298

Fax: +961-(0)1-891741

Email: info@sharewoodcamp.com

Website: www.sharewoodcamp.com

Tanail Property

Tanail, Zahle Caza, Bekaa

Tel.: +961-(0)8-510135/(0)3-744047/735795

Email: massaya@massaya.com

Website: www.massaya.com

Tour Organizers Specializing in Nature, Adventure, & Cultural Tourism

ALES Caving Club

Tel.: +961-(0)3-440203/666469

Email: ales@alesliban.org

Website: www.alesliban.org

Cyclamen Destination Nature

Tel.: +961-(0)4-414697/(0)3-218048

Fax: +961-(0)4-402634

Email: cyclamen@tlb.com.lb

Website: www.tlb.com.lb

Esprit Nomade

Tel.: +961-(0)3-223552/(0)9-635294

Fax: +961-(0)9-635294

Email: info@esprit-nomade.com

Website: www.esprit-nomade.com

Exit to Nature

Tel.: +961-(0)3-270592/684556/985066/(0)1-562526

Fax: +961-(0)1-562526

Email: info@exittonature.com

Website: www.exittonature.com

Friends of Nature with no Boundaries

Tel.: +961-(0)3-340058/(0)1-899216

Fax: +961-(0)1-705875

Email: Friendsofnature@hotmail.com

Tour Organizers Specializing in Nature, Adventure, & Cultural Tourism

GERSL Caving Club

Tel.: +961-(0)3-275353/240013

Fax: +961- (0)4-542960

Email: andreazzi@terra.net.lb

Ibex Ecotourism

Tel.: +961-(0)1-216299/(0)3-731629

Fax: +961-(0)1-339629

Email: ibex_sarl@hotmail.com

Website: www.1stlebanon.net/lebanon/ibex.html

Lebanese Adventure

Tel.: +961-(0)1-398996/(0)3-360027/214989

Fax: +961-(0)1-398996

Email: infos@lebanese-adventure.com

Website: www.lebanese-adventure.com

Liban Trek

Tel.: +961-(0)1-329975/(0)3-291616

Fax: +961-(0)1-399641

Email: Trek@dm.net.lb

Website: www.libantrek.com

SpeleoClub du Liban

Tel.: +961- (0)3-224731

Fax: +961-(0)1-290306

Email: info@speleoliban.com

Website: www.speleoliban.com

Sport Evasion

Tel.: +961-(0)1-879224/(0)3-451560

Fax: +961-(0)1-879225

Email: info@sport-evasion.com

Website: www.sportevasion.com

Sport Nature

Tel.: +961-(0)3-678398/(0)1-382141

Fax: +961-(0)1-382141

Email: flick@terra.net.lb

Website: www.flick.org

Thermique School of Paragliding

Tel.: +961-(0)3-288193/(0)9-237193

Fax: +961-(0)9-237193

Email: info@clubthermique.com.lb

Website: www.clubthermique.com.lb

TLB Destination Adventure

Tel.: +961-(0)3-595283/(0)4-419848

Fax: +961-(0)4-402634

Email: contact@tlb.com.lb

Website: www.tlb.com.lb

W Expeditions Int'l

Tel.: +961-(0)4-820984/(0)3-293210

Fax: +961-(0)4-820984

Email: wildex@cyberia.net.lb

www.DestinationLebanon.com

